

Подрядчик



ООО «ПК СТРОЙПРОЕКТНАДЗОР»

Заказчик



ДОКУМЕНТАЦИЯ ПО ПЛАНИРОВКЕ ТЕРРИТОРИИ

по объекту: «Обустройство Елабужского нефтяного месторождения -1 очередь»

**ПРОЕКТ ПЛАНИРОВКИ ТЕРРИТОРИИ
ОСНОВНАЯ ЧАСТЬ**

Раздел 1: Проект планировки территории. Графическая часть

13194-ППТ-ОЧ-Р1

Изм.	№	Подп.	Дата

[illegible]


					13194-ППТ-ОЧ-Р1					
<i>Изм.</i>	<i>Лист</i>	<i>№ докум.</i>	<i>Подпись</i>	<i>Дата</i>				<i>Лит.</i>	<i>Лист</i>	<i>Листов</i>
Разработал		Ямашев Р.		02.24	«Обустройство Елабужского нефтяного месторождения -1 очередь». Проект планировки территории. Основная часть. Раздел 1					
Проверил		Ямашев Д.		02.24						
								ООО «ПК Стройпроектнадзор»		

Пояснительная записка об отсутствии чертежа красных линий

В разрабатываемом проекте для объекта «Обустройство Елабужского нефтяного месторождения -1 очередь» подготовка Чертежа красных линий не требуется в связи с отсутствием существующих красных линий. Основание – пункты 11,12 статьи 1 Градостроительного кодекса Российской Федерации, проектируемый объект не является территорией общего пользования. В рамках разработки документации по планировке территории также не предусмотрено установление красных линий.

					13194-ППТ-ОЧ-Р1	Лист
Изм.	Лист	№ докум.	Подпись	Дата		3



Инв. № подл.	Подпись и дата	Взам. инв. №	Инв. № дубл.	Подп. и дата



- УСЛОВНЫЕ ОБОЗНАЧЕНИЯ
- Граница территории, в отношении которой осуществляется подготовка проекта планировки
 - Границы зон планируемого размещения линейных объектов
 - Проектируемый нефтепровод
 - Характерная точка границы зоны планируемого размещения объекта

K-5454

Система координат : МСК-16 (зона 2)

						13194 – ППТ – 04 – ГЧ			
						Обустройство Елабужского нефтяного месторождения – 1 очередь			
Изм.	Кол. уч.	Лист	№ док.	Подп.	Дата	Проект планировки территории Основная часть	Стадия	Лист	Листов
Разработал		Ямашев Р.			02.24		ПП	1	5
Проверил		Ямашев Д.			02.24	Чертеж зон планируемого размещения линейных объектов Масштаб 1:1000	ООО "ПК Стройпроектнадзор"		



Инв. № подл.	Подпись и дата	Васм. инв. №	Инв. № дубл.	Подп. и дата

УСЛОВНЫЕ ОБОЗНАЧЕНИЯ



Граница территории, в отношении которой осуществляется подготовка проекта планировки



Границы зон планируемого размещения линейных объектов





Проектируемый нефтепровод

○ 12

Характерная точка границы зоны планируемого размещения объекта

К-5414

Система координат : МСК-16 (зона 2)

						13194-ППТ-04-ГЧ			
						Обустройство Елабужского нефтяного месторождения –1 очередь			
Изм.	Кол. уч.	Лист	№ док.	Подп.	Дата	Проект планировки территории Основная часть	Стадия	Лист	Листов
Разработал		Ямашев Р.			02.24		ПП	2	5
Проверил		Ямашев Д.			02.24	Чертеж зон планируемого размещения линейных объектов Масштаб 1:1000	ООО "ПК Стройпроектнадзор"		



2293400
6158000

K-5398

стеклопластик90
гл.1.4

В

159.67°

160.96
23
160.86

амбар
гл.3.0

2293400
6157600

163.30.

165.55°
163.93
164.03

K-5398

Система координат : МСК-16 (зона 2)

УСЛОВНЫЕ ОБОЗНАЧЕНИЯ



Граница территории, в отношении которой осуществляется подготовка проекта планировки



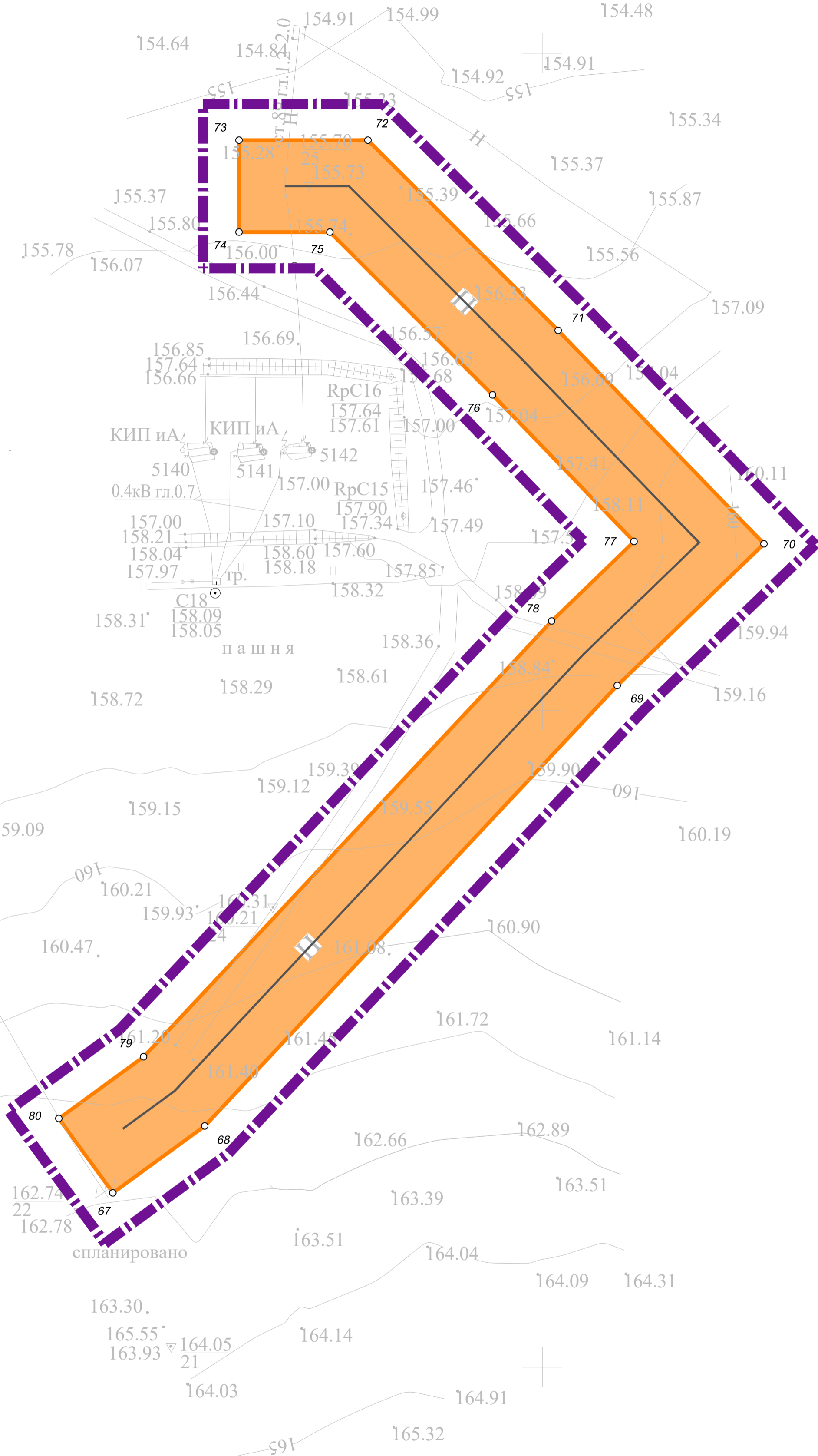
Границы зон планируемого размещения линейных объектов





Проектируемый нефтепровод

○ 12

Характерная точка границы зоны планируемого размещения объекта



Инв. № подл.	Подпись и дата	Васм. инв. №	Инв. № дубл.	Подп. и дата

						13194 – ППТ – 04 – ГЧ			
						Обустройство Елабужского нефтяного месторождения –1 очередь			
Изм.	Кол. уч.	Лист	№ док.	Подп.	Дата	Проект планировки территории Основная часть	Стадия	Лист	Листов
Разработал		Ямашев Р.			02.24		ПП	3	5
Проверил		Ямашев Д.			02.24				
						Чертеж зон планируемого размещения линейных объектов Масштаб 1:1000	ООО "ПК Стройпроектнадзор"		

Инв. № подл.	Подпись и дата	Васм. инв. №	Инв. № дубл.	Подп. и дата

УСЛОВНЫЕ ОБОЗНАЧЕНИЯ



Граница территории, в отношении которой осуществляется подготовка проекта планировки



Границы зон планируемого размещения линейных объектов





Проектируемый нефтепровод

○ 12

Характерная точка границы зоны планируемого размещения объекта

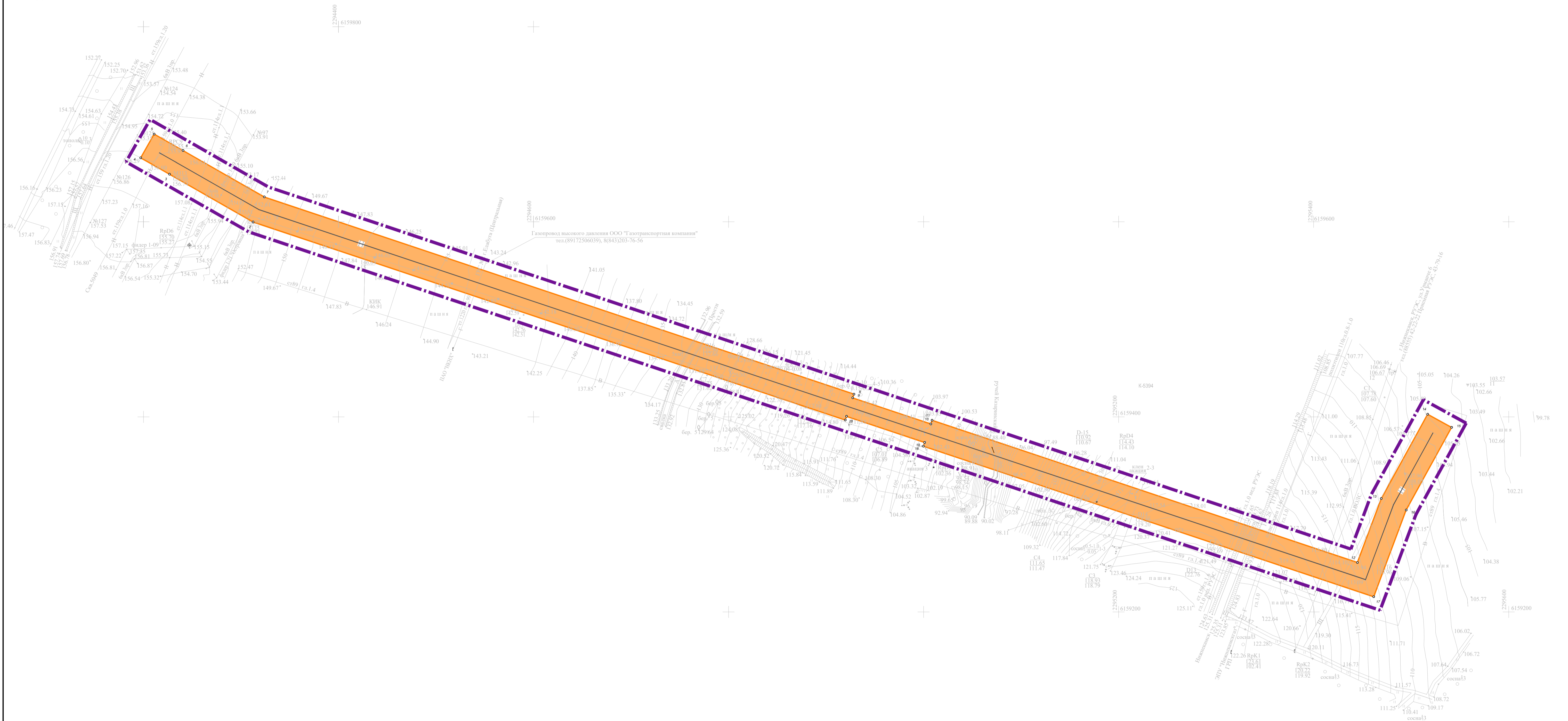
К-5216

Система координат : МСК-16 (зона 2)

						13194-ППТ-04-ГЧ			
						Обустройство Елабужского нефтяного месторождения –1 очередь			
Изм.	Кол.уч.	Лист	№ док.	Подп.	Дата	Проект планировки территории Основная часть	Стадия	Лист	Листов
Разработал			Ямашев Р.		02.24		ПП	4	5
Проверил			Ямашев Д.		02.24				
						Чертеж зон планируемого размещения линейных объектов Масштаб 1:1000	ООО "ПК Стройпроектнадзор"		

Копировал

Формат А2



УСЛОВНЫЕ ОБОЗНАЧЕНИЯ



Граница территории, в отношении которой осуществляется подготовка проекта планировки



Границы зон планируемого размещения линейных объектов





Проектируемый нефтепровод



Характерная точка границы зоны планируемого размещения объекта

К-5394

Система координат : МСК-16 (зона 2)

					13194-ППТ-04-ГЧ					
					Обустройство Елабужского нефтяного месторождения -1 очередь					
Изм.	Кол.уч.	Лист	№ док.	Подп.	Дата	Проект планировки территории Основная часть	Стадия	Лист	Листов	
Разработал		Ямашев Р.			02.24		ПП	5	5	
Проверил		Ямашев Д.			02.24	Чертеж зон планируемого размещения линейных объектов Масштаб 1:2000	ООО "ПК Стройпроектнабзор"			
Копировал						Формат А1				